


# Markt Maroldsweisach

Landkreis Haßberge

Hauptstraße 24, 96126 Maroldsweisach



## Vorhabenbezogener Bebauungsplan „WA02 Solarpark Wasmuthhausen 01“


### Begründung mit Umweltbericht

Vorentwurf: 15.10.2021

Entwurf:

Endfassung:

Entwurfsverfasser:



Dolesstraße 2 92237 Sulzbach-Rosenberg  
Tel. (09661) 1047-0 · Fax (09661) 1047-8  
E-Mail [info@neidl.de](mailto:info@neidl.de) · [www.neidl.de](http://www.neidl.de)

## Inhaltsverzeichnis

<b>A</b>	<b>PLANZEICHNUNG</b> .....	<b>4</b>
<b>B</b>	<b>FESTSETZUNGEN</b> .....	<b>4</b>
<b>C</b>	<b>HINWEISE</b> .....	<b>4</b>
<b>D</b>	<b>VERFAHRENSVERMERKE</b> .....	<b>4</b>
<b>E</b>	<b>BEGRÜNDUNG</b> .....	<b>4</b>
1.	<b>Gesetzliche Grundlagen</b> .....	<b>4</b>
2.	<b>Planungsrechtliche Voraussetzungen</b> .....	<b>4</b>
2.1	Landesentwicklungsprogramm .....	<b>4</b>
2.2	Regionalplanung .....	<b>5</b>
3.	<b>Erfordernis und Ziele</b> .....	<b>5</b>
4.	<b>Räumliche Lage und Größe</b> .....	<b>6</b>
5.	<b>Gegenwärtige Nutzung des Gebietes</b> .....	<b>6</b>
6.	<b>Landschaftsbild</b> .....	<b>6</b>
7.	<b>Standortprüfung</b> .....	<b>7</b>
8.	<b>Vorhaben- und Erschließungsplanung</b> .....	<b>8</b>
8.1	Erschließung .....	<b>8</b>
8.2	Ver-/ Entsorgung .....	<b>8</b>
9.	<b>Beschreibung der Photovoltaikanlage</b> .....	<b>8</b>
10.	<b>Rückbauverpflichtung</b> .....	<b>9</b>
<b>F</b>	<b>UMWELTBERICHT</b> .....	<b>10</b>
1	<b>Einleitung</b> .....	<b>10</b>
1.1	<b>Kurzdarstellung des Inhalts und wichtiger Ziele der Bauleitplanung</b> .....	<b>10</b>
1.2	<b>Darstellung der in einschlägigen Fachgesetzen und Fachplänen festgelegten Ziele des Umweltschutzes die für den Bauleitplan von Bedeutung sind, und ihrer Berücksichtigung</b> ....	<b>11</b>
2.	<b>Bestandsaufnahme und Bewertung der Umweltauswirkungen einschließlich der Prognose bei Durchführung der Planung</b> .....	<b>12</b>
2.1	<b>Bestandsaufnahme der einschlägigen Aspekte des derzeitigen Umweltzustands (Basisszenario)</b> .....	<b>12</b>
2.1.1	Umweltmerkmale.....	<b>12</b>
2.2	<b>Prognose über die Entwicklung des Umweltzustands bei Durchführung der Planung</b> .....	<b>16</b>
2.2.1	Auswirkung auf die Schutzgüter.....	<b>16</b>
2.2.2	Auswirkungen auf Erhaltungsziele und den Schutzzweck der Natura 2000-Gebiete im Sinne des Bundesnaturschutzgesetzes.....	<b>19</b>
2.2.3	Auswirkungen auf den Menschen und seine Gesundheit sowie die Bevölkerung insgesamt...	<b>19</b>
2.2.4	Auswirkungen auf Kulturgüter und sonstige Sachgüter.....	<b>19</b>
2.2.5	Auswirkungen auf die Vermeidung von Emissionen sowie der sachgerechte Umgang mit Abfällen und Abwässern .....	<b>20</b>
2.2.6	Auswirkungen auf die Nutzung erneuerbarer Energien sowie die sparsame und effiziente Nutzung von Energie .....	<b>20</b>
2.2.7	Auswirkungen auf die Darstellungen von Landschaftsplänen sowie von sonstigen Plänen, insbesondere des Wasser-, Abfall- und Immissionsschutzrechts .....	<b>20</b>
2.2.8	Auswirkungen auf die Erhaltung der bestmöglichen Luftqualität in Gebieten, in denen die durch Rechtsverordnung zur Erfüllung von Rechtsakten der Europäischen Union festgelegten Immissionsgrenzwerte nicht überschritten werden .....	<b>20</b>

---

2.2.9	Auswirkungen auf die Wechselwirkungen zwischen den einzelnen Belangen des Umweltschutzes .....	20
<b>2.3</b>	<b>Beschreibung der Maßnahmen zur Vermeidung, Verhinderung, Verringerung oder Ausgleich von erheblichen Umweltauswirkungen .....</b>	<b>21</b>
2.3.1	Vermeidungsmaßnahmen bezogen auf die verschiedenen Schutzgüter .....	21
2.3.2	Landschaftspflegerische Maßnahmen und Festsetzungen.....	22
2.3.3	Ausgleich unvermeidbarer Beeinträchtigungen / Eingriffsregelung .....	22
2.3.4	Maßnahmen auf den Ausgleichsflächen .....	24
<b>2.4</b>	<b>Alternative Planungsmöglichkeiten .....</b>	<b>25</b>
<b>3.</b>	<b>Zusätzliche Angaben .....</b>	<b>27</b>
3.1	Beschreibung der Methodik und Hinweise auf Schwierigkeiten und Kenntnislücken .....	27
3.2	Beschreibung der geplanten Maßnahmen zur Überwachung der erheblichen Auswirkungen) .....	27
3.3	Allgemein verständliche Zusammenfassung .....	28
3.4	Anhang / Anlagen.....	29

## A PLANZEICHNUNG

siehe Planblatt 1/2

## B FESTSETZUNGEN

siehe Planblatt 1/2

## C HINWEISE

siehe Planblatt 1/2

## D VERFAHRENSVERMERKE

siehe Planblatt 1/2

## E BEGRÜNDUNG

### 1. Gesetzliche Grundlagen

BauGB	(Baugesetzbuch)
BauNVO	(Baunutzungsverordnung)
BayBO	(Bayerische Bauordnung)
BNatSchG	(Bundesnaturschutzgesetz)
BayNatG	(Bayer. Naturschutzgesetz)

### 2. Planungsrechtliche Voraussetzungen

Im rechtskräftigen Flächennutzungs- und Landschaftsplan ist der Geltungsbereich des Bebauungsplanes bisher als Landwirtschaftliche Nutzfläche dargestellt. Dies entspricht auch der aktuellen Nutzung.

Der Flächennutzungsplan stellt eine Freileitung( 20 kV) im östlichen Bereich des Geltungsbereiches dar. Im Westlichen Bereich des Planungsgebiets ist eine unterirdische Wasserleitung dargestellt.

Nachrichtlich wird zudem geschützte Biotopfläche dargestellt, die sich östlich des Geltungsbereiches befindet.

Der Flächennutzungsplan wird im Parallelverfahren geändert. Der betreffende Bereich wird zukünftig statt als Landwirtschaftliche Nutzfläche als Sondergebiet (SO) nach § 11 Abs. 2 BauNVO dargestellt.

#### 2.1 Landesentwicklungsprogramm

Gemäß Strukturkarte des Landesentwicklungsprogramms des Landes Bayern, Fortschreibung mit Stand 2018 liegt der Markt Maroldsweisach im Allgemeinen Ländlichen Raum und im Raum mit beschränktem Handlungsbedarf, für die Vorhabenfläche trifft das LEP keine gebietskonkreten Festlegungen.

Gemäß LEP 6.2.1 (Z) „Erneuerbare Energien“ sind erneuerbare Energien verstärkt zu erschließen und zu nutzen. Laut 6.2.3 (G) sollen Freiflächen-Photovoltaikanlagen möglichst auf vorbelasteten Standorten realisiert werden.

Laut Begründung zu 3.3 „Vermeidung von Zersiedelung“ werden Photovoltaik- und Biomasseanlagen explizit vom Anbindungsgebot ausgenommen, das die Zersiedelung der Landschaft durch neue Siedlungsstrukturen vermeiden soll. Somit ist eine Anbindung der Flächen an eine Siedlungseinheit nicht notwendig.

Der Ausweisung der Flächen als Sondergebiet für Photovoltaik stehen somit keine Ziele der Landesentwicklung entgegen.

## 2.2 Regionalplanung

Entsprechend dem Regionalplan der Planungsregion 3 – Main-Rhön sind für den Planbereich folgende Grundsätze und Ziele betroffen:

Gemäß Karte 1 – Raumstruktur ist das Marktgebiet Maroldsweisach als Ländlicher Teilraum, dessen Entwicklung in besonderem Maße gestärkt werden soll, ausgewiesen. Der Markt Maroldsweisach selbst ist demnach ein zu entwickelndes Kleinzentrum.

### Vorrang- oder Vorbehaltsgebiete

Vorrang- oder Vorbehaltsgebiete laut Regionalplan sind im Bereich der Planung nicht vorhanden.

Das Vorhaben steht somit den Zielen der Regionalplanung nicht entgegen.

## 3. Erfordernis und Ziele

Dem Markt Maroldsweisach liegt ein Antrag der Firma Anumar GmbH vor, auf den Flurstücken Fl.-Nr. 229,231 und 232, Gmkg. Wasmuthhausen, auf einer Ackerfläche südöstlich von Wasmuthhausen eine Freiflächenphotovoltaikanlage zu errichten. Der Markt Maroldsweisach plant die Ausweisung des vorhabenbezogenen Bebauungsplanes „WA02 Solarpark Wasmuthhausen 01“ gemäß § 9 BauGB in diesem Bereich zur Deckung des Bedarfs an Flächen zur Nutzung regenerativer Energien (Photovoltaik).

Nach der Baunutzungsverordnung (BauNVO) sind solche Anlagen in Sonstigen Sondergebieten (§ 11 BauNVO) zulässig. Der Bebauungsplan setzt ein solches Sondergebiet für die Nutzung der Sonnenenergie zur Stromerzeugung fest und schafft damit die planungsrechtlichen Voraussetzungen für die Verwirklichung des Vorhabens.

Dazu hat der Marktrat am 28.09.2020 die Aufstellung eines vorhabenbezogenen Bebauungsplans mit Grünordnungsplan beschlossen.

Der rechtskräftige Flächennutzungsplan mit integriertem Landschaftsplan des Marktes Maroldsweisach wird im Parallelverfahren gemäß § 8 Abs. 3 BauGB geändert. Somit entwickelt sich der Bebauungsplan aus dem Flächennutzungsplan. Der B-Plan ist unter der Voraussetzung, dass die Änderung des FNP im Vorfeld genehmigt wird, nicht genehmigungspflichtig. Der Satzungsbeschluss zum vorhabenbezogenen Bebauungsplan „WA02 Solarpark Wasmuthhausen 01“ kann nach Genehmigung der Flächennutzungsplanänderung durch öffentliche Bekanntmachung in Kraft gesetzt werden.

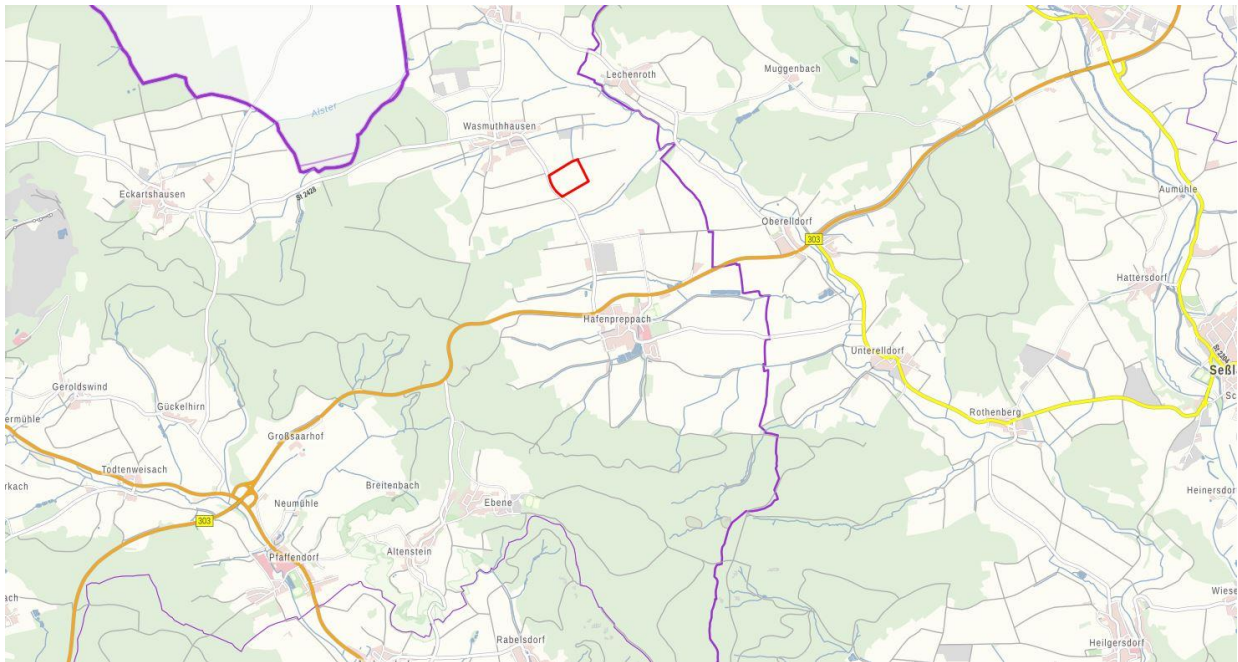
Die Nutzung erneuerbarer Energien trägt wesentlich zum Klimaschutz bei. Durch die Nutzung von Sonnenstrom wird kein klimaschädliches CO<sub>2</sub> produziert und gleichzeitig werden wertvolle Ressourcen geschont. Des Weiteren stärkt der Ausbau der dezentralen Energieversorgung die regionale Wertschöpfung und unterstützt damit den ländlichen Raum nachhaltig. Gemäß § 1 Abs. 6 Nr. 7f BauGB ist die Nutzung erneuerbarer Energien in den Bauleitplänen besonders zu berücksichtigen.

Die Laufzeit des Bebauungsplans wird gem. § 9 Abs. 2 BauGB zeitlich befristet: bis 31.12.2055 ist die Photovoltaikanlage wieder zurückzubauen

Der Rückbau wird mittels Durchführungsvertrag geregelt.

#### 4. Räumliche Lage und Größe

Die Vorhabenfläche liegt südöstlich der Ortschaft Wasmuthhausen, westlich der Staatsstraße St 2428.



##### Lage der Flächen, ohne Maßstab

Der Geltungsbereich umfasst die Grundstücke Fl.-Nr. 229, 231 und 232 Gmkg. Wasmuthhausen. Die Fläche des Geltungsbereiches beträgt ca. 7,8 ha. Die Erschließung erfolgt von der westlich der Fläche verlaufenden Staatsstraße aus über einen bestehenden Flurweg.

#### 5. Gegenwärtige Nutzung des Gebietes

Die Eingriffsfläche wird derzeit als Landwirtschaftliche Fläche genutzt.

#### 6. Landschaftsbild

Es handelt sich um eine ackerbaulich genutzte Fläche. Der Geltungsbereich der Planung befindet sich nicht innerhalb eines Landschaftlichen Vorbehaltsgebietes oder Landschaftsschutzgebietes. Das überplante Gebiet ist geprägt durch die Landwirtschaftliche Nutzung im Umfeld. Das Gelände fällt von 332 mNN im Südwesten auf ca. 315 mNN (17 Meter) im Nordosten, mit einer mittleren Hangneigung von ca. 5,1 %.

Der Geltungsbereich wird nach Süden und Norden durch Flurwege begrenzt. Gehölzbestände oder sonstige gliedernde Strukturen befinden sich nicht innerhalb des Geltungsbereichs. Im Osten des Geltungsbereiches grenzt das kartierte Biotop „Heckenkomplex um Wasmuthhausen“ an. Das Planungsgebiet ist rundum von landwirtschaftlicher Nutzung umgeben. Die um die Planungsfläche herumliegenden landwirtschaftlichen Flächen werden teils als Acker, teils als Grünland genutzt. Lediglich im Westen führt an dem Geltungsbereich die Staatsstraße 2428 vorbei. Westlich und östlich des Geltungsbereiches finden sich in ca. 500 bzw. 1.800

Meter Entfernung große Waldbestände, welche eine Sichtachse von weiter weg für Wanderer und Radfahrer abschneiden. Der Geltungsbereich wird von einer Freileitung durchzogen, was zur technischen Überprägung der Landschaft beiträgt.

Nördlich des Geltungsbereiches befindet sich in ca. 450 Meter Entfernung Wasmuthhausen. Durch den großen Abstand zur Siedlung ist eine Einsicht auf das Planungsgebiet relativ gering aus dieser Richtung. Eine mögliche Sichtachse zu den westlich gelegenen Ortschaften Eckartshausen, Gückelhirn, Pfaffendorf und Allertshausen wird durch den bewaldeten Höhenzug vom Zeilberg bis zum Sandberg unterbrochen. Die Gemeinde Hafnpreppach, welche ca. 1,5 km südlich von der Untersuchungsfläche liegt, wird durch einen Anstieg des Geländes in Richtung Norden vor unerwünschten Sichtachsen auf die geplante Solaranlage geschützt.



Landschaftsbild - rot umrandet: Geltungsbereich des Bebauungsplanes; schwarz: Freileitung

Der Landschaftsraum ist geprägt durch die menschliche Nutzung. Durch die Eingrünung der Anlage werden die Anlageteile in die Landschaft mittels neuer Gehölzstrukturen eingebunden, die zur Gliederung der Landschaft beitragen.

## 7. Standortprüfung

Im Vorfeld des Verfahrens der Standortanalyse kam die „Planungsgruppe Strunz Ingenieur-GMBH“ zum Ergebnis, dass der Geltungsbereich für eine Photovoltaik-Freiflächenanlage grundsätzlich geeignet ist.

Gemäß Landesentwicklungsprogramm (LEP 6.2.3 (G)) sollen Freiflächen-Photovoltaikanlagen bevorzugt in vorbelasteten Gebieten geplant werden. Auch das Erneuerbare-Energien-Gesetz 2021 setzt in § 37 und § 48 als Voraussetzung, dass Photovoltaikanlagen gefördert werden können, die Lage auf einer vorbelasteten Fläche fest. Konkret werden hier bereits versiegelten Flächen, Konversionsflächen oder ein Korridor von bis zu 200 m entlang von Autobahnen und

Schienenwegen genannt, wobei innerhalb dieses Korridors ein mindestens 15 m breiter Korridor freigehalten werden soll. Versiegelte Flächen oder Konversionsflächen sind im Marktgebiet Maroldsweisach in der gewünschten Größenordnung von etwa 7 bis 10 Hektar aktuell nicht verfügbar. Eine Autobahn und Bahnlinie sind im Marktgebiet nicht vorhanden.

Zusätzlich sieht das EEG die Förderung von Freiflächenphotovoltaikanlagen über 750 kW auf Acker- und Grünlandflächen in benachteiligten Gebieten vor, wenn die Bundesländer eine entsprechende Rechtsverordnung erlassen. Das Bundesland Bayern hat am 7. März 2017 mit der Verordnung über Gebote für Photovoltaik-Freiflächenanlagen die entsprechenden Voraussetzungen geschaffen. Das Marktgebiet Maroldsweisach fällt vollständig in diese Förderkulisse.

Die vorliegende Planung befindet sich auf einer landwirtschaftlichen Fläche im benachteiligten Gebiet und ist durch ihre Lage und den Bestand im Planungsbereich für eine landschaftsschonende Planung geeignet. Eine Vorbelastung im Sinne des Landesentwicklungsprogrammes liegt durch die Lage an der Staatsstraße sowie die vorhandene Freileitung vor.

Die Fläche ist für eine rentable Nutzung als Photovoltaikanlage gut geeignet.

## 8. Vorhaben- und Erschließungsplanung

### 8.1 Erschließung

Die Fläche für die Freiflächenphotovoltaikanlage wird von Südosten aus erschlossen. Die Erschließung außerhalb des Geltungsbereiches erfolgt über die westlich angrenzende Staatsstraße 2428.

Innerhalb des Geltungsbereiches ist die Anlage von Erschließungswegen nur in absolut notwendigem Maß in Schotterrasen zulässig.

### 8.2 Ver-/ Entsorgung

#### **Wasserversorgung**

Ein Anschluss an das Trinkwassernetz ist nicht notwendig.

Ein Schutzstreifen von 3,00 m beiderseits der im Geltungsbereich verlaufenden Wasserleitung ist von jeglicher Bebauung freizuhalten.

#### **Abwasserentsorgung/Oberflächenwasser**

Das von der Photovoltaikanlage abfließende Niederschlagswasser ist auf dem Baugebiet breitflächig zu versickern. Falls Erosionen und Abflussverlagerungen oder Abflussverschärfungen auftreten, sind diesen geeigneten Maßnahmen wie z.B. Bepflanzung oder Rückhaltemulden entgegenzusetzen, so dass umliegende Grundstücke nicht nachteilig beeinträchtigt werden.

Schmutzwasser- bzw.- Kanalanschluss ist nicht erforderlich.

#### **Strom-/Telekommunikationsversorgung**

Telekommunikationseinrichtungen sind im Planungsgebiet nicht erforderlich.

#### **Abfallwirtschaft**

Ist nicht erforderlich.

## 9. Beschreibung der Photovoltaikanlage

Die Photovoltaik-Module werden fest aufgestellt nach Süden ausgerichtet, so dass die Modulreihen von Westen nach Osten verlaufen. Die Module dürfen sich gegenseitig nicht beschatten, folglich sind der Konstruktionshöhe wirtschaftliche und einstrahlungsbedingte Grenzen gesetzt (maximal 3,0 m über Geländeoberkante); aus demselben Grund ist zwischen den Modulreihen ein Abstand von etwa 2,00 – 4,00 m erforderlich, der ebenso wie die Fläche unter



den Modulen von extensiv gepflegtem Grünland bedeckt ist. Die Trägerkonstruktion besteht aus Stahlprofilen. Die Gründung erfolgt mittels Ramm- oder Schraubfundamenten.

Die notwendigen Technikräume werden innerhalb der festgesetzten Baugrenzen aufgestellt. Es sind sechs Gebäude für Trafo- und Wechselrichter und ähnliche Technik sowie ein Gebäude für Pflegeutensilien mit einer Grundfläche von maximal 3,50 x 4,00 m und einer Höhe von maximal 3 m zulässig.

Die Bereiche zwischen den Modultischen und darunter werden in extensiv genutzt und ausgehagert, um eine Erhöhung der Artenvielfalt in der Fläche zu erreichen. Die eigentliche Modulfläche wird aus versicherungstechnischen Gründen mit einem Maschendrahtzaun umfriedet. Die maximale Höhe beträgt 2,20 m.

Zur Vermeidung von negativen Auswirkungen auf nachtschwärmende Insekten und zur Vermeidung einer optischen Fernwirkung bei Nacht wird im Bebauungsplan eine dauerhafte Beleuchtung der Anlage als unzulässig festgesetzt.

Die gesamte Anlage ist wartungsarm.

## 10. Rückbauverpflichtung

Vereinbarungen über den Rückbau nach Aufgabe der Nutzung werden in einer gesonderten Vereinbarung (Durchführungsvertrag zwischen dem Markt Maroldsweisach und dem Vorhabensträger) getroffen.

## F UMWELTBERICHT

### 1 Einleitung

Aufgabe des Umweltberichts ist es, alle Umweltbelange sowie die Standortauswahl für die Bebauung unter dem Blickwinkel der Umweltvorsorge zusammenzufassen.

Der Umweltbericht soll den Prozess der Ermittlung, Beschreibung und Bewertung von Umweltbelangen festhalten und so die Grundlage zur Abwägung mit konkurrierenden Belangen bilden, die in anderen Teilen der Begründung darzulegen sind.

Zweck des Umweltberichts ist es, einen Beitrag zur Berücksichtigung der Umweltbelange bei der Zulassung von Projekten zu leisten und dadurch der Umweltvorsorge zu dienen. Er umfasst die Ermittlung, Beschreibung und Bewertung der Auswirkungen eines Vorhabens auf die Schutzgüter Menschen, Tiere / Pflanzen, Boden, Wasser, Luft und Klima, Landschaft, Kultur- und Sachgüter, einschließlich der jeweiligen Wechselwirkungen.

Der Umweltbericht begleitet das gesamte Bauleitplanverfahren vom Aufstellungs- bis zum Satzungsbeschluss. Auf diese Weise soll eine ausreichende Berücksichtigung der Belange von Natur und Umwelt sichergestellt und dokumentiert werden. Der Umweltbericht ist Bestandteil der Begründung zum Bebauungsplan.

#### 1.1 Kurzdarstellung des Inhalts und wichtiger Ziele der Bauleitplanung

Dem Markt Maroldsweisach liegt ein Antrag der Firma Anumar GmbH vor, auf den Flurstücken Fl.-Nr. 229, 231 und 232, Gmkg. Wasmuthhausen, eine Freiflächenphotovoltaikanlage zu errichten.

Der Markt Maroldsweisach hat beschlossen, den vorhabenbezogenen Bebauungsplan „WA02 Solarpark Wasmuthhausen 01“ mit Grünordnungsplan aufzustellen. Das Planungsgebiet liegt zwischen Wasmuthhausen in einem Abstand von etwa 0,5 Kilometer, sowie Hafenpreppach und nordöstlich von Lechenroth, jeweils in einem Abstand von etwa einem Kilometer.

Der vorhabenbezogene Bebauungsplan weist ein Sondergebiet zur Nutzung regenerativer Energien (Photovoltaik) aus. Die Erschließung erfolgt von Süden von einem vorhandenen Flurweg aus.

Die Bundesregierung hat durch das Gesetz für Erneuerbare Energien (EEG) die Voraussetzung für eine wirtschaftliche Nutzung der Photovoltaik geschaffen. Dies, aber auch die erkennbare Verschlechterung der Versorgung mit fossilen Energien führt zunehmend zum Einsatz regenerativer Energien, insbesondere der Photovoltaik.

Die Module werden in Reihen, die nach Süden ausgerichtet sind, angeordnet. Der Abstand zwischen den Reihen beträgt ca. 2 m bis 4 m.

Diese Modultische werden freitragend ohne Betonfundamente sondern lediglich mit Ramm- oder Schraubfundamenten im Boden verankert. Das Gelände bzw. die Topographie unter den Tischen bleibt unverändert, da durch diese Montagetechnik die Unebenheiten der Bodenoberfläche ausgeglichen werden können.

Die Höhe der Module kann bis zu 3,0 m über dem Erdboden betragen. Die Module auf den Tischen werden rückseitig verkabelt, die einzelnen Modultische durch Erdverkabelung mit dem Technikraum verbunden.

Die Zu- und Abfahrten außerhalb des Geltungsbereiches erfolgen auf bereits vorhandenen Wirtschaftswegen.

Die derzeit als Acker genutzten und somit offenen Flächen werden mit einer Wiesenmischung, deren Zusammensetzung nicht auf hohe Wachstumsleistung ausgelegt ist, angesät.

Der betreffende Bereich wird im Flächennutzungsplan im Parallelverfahren in ein Sondergebiet, Photovoltaik (SO) nach § 11 BauNVO geändert. Der Geltungsbereich umfasst folgende Parzellen:

Gemarkung Wasmuthhausen: Fl.-Nr. 229, 231 und 232.

Die Gesamtfläche des geplanten Baugebiets beträgt ca. 7,8 ha.

Die eigentliche Modulfläche wird aus versicherungstechnischen Gründen mit einem Maschendrahtzaun mit einer Höhe von bis zu 2,20 m umfriedet.

## **1.2 Darstellung der in einschlägigen Fachgesetzen und Fachplänen festgelegten Ziele des Umweltschutzes die für den Bauleitplan von Bedeutung sind, und ihrer Berücksichtigung**

Die allgemeinen gesetzlichen Grundlagen, wie das Baugesetzbuch, die Naturschutzgesetze, die Abfall- und Immissionsschutz-Gesetzgebung wurden im vorliegenden Fall berücksichtigt. Die Eingriffsregelung ist gemäß dem Leitfaden `Bauen im Einklang mit Natur und Landschaft` (vgl. Leitfaden `Bauen im Einklang mit Natur und Landschaft - Ergänzte Fassung`, 2003) in Verbindung mit dem Schreiben des Bayerischen Staatsministeriums des Inneren zu Freiflächen-Photovoltaikanlagen von 19.11.2009 durchgeführt worden.

Das Landesentwicklungsprogramm sieht die Förderung von Stromerzeugung aus erneuerbaren Energien vor.

Parallel zum Bebauungsplanverfahren wird der Flächennutzungsplan geändert und stellt im betreffenden Bereich ein Sondergebiet Photovoltaik dar.

Der Geltungsbereich liegt wie das gesamte Gebiet des Marktes Maroldsweisach im Naturpark „Haßberge“, aber nicht im Bereich eines sonstigen Schutzgebietes nach Naturschutzgesetz, eines FFH-Gebietes oder Vogelschutzgebietes.

Im Planungsgebiet liegen keine geschützten Flächen nach Arten- und Biotopschutzprogramm oder Natura 2000, ebenso wie keine biotopkartierten Flächen.

Das am nächsten liegende kartierte Biotop ist die Teilfläche des Biotops Nr. 5730-0007-009 „Heckenkomplex um Wasmuthhausen“, das in 4 m Entfernung östlich des Planungsgebiets liegt. Durch die Planung wird dieses Biotop nicht beeinträchtigt.

Sonstige Fachpläne und -programme z.B. zum Wasser-, oder Immissionsschutzrecht sowie kommunale Umweltqualitätsziele sind für die vorgesehene Fläche nicht vorhanden.

## 2. Bestandsaufnahme und Bewertung der Umweltauswirkungen einschließlich der Prognose bei Durchführung der Planung

Die Beurteilung der Umweltauswirkungen erfolgt verbal argumentativ. Dabei werden drei Stufen unterschieden: geringe, mittlere und hohe Erheblichkeit.

### 2.1 Bestandsaufnahme der einschlägigen Aspekte des derzeitigen Umweltzustands (Basisszenario)

#### 2.1.1 Umweltmerkmale

##### 2.1.1.1 Schutzgut Mensch / Gesundheit

###### **Beschreibung**

Der Planungsbereich selbst besitzt als landwirtschaftlich genutzte Fläche keine Bedeutung für die Erholungsnutzung. Aufgrund der Nähe zu Wasmuthhausen haben die angrenzenden Flurwege eine gewisse Funktion für die wohnortnahe Naherholung, wobei diese Funktion bereits durch die Bundesstraße beeinträchtigt wird. Für die Erholungsnutzung besonders bedeutsame Freizeitwege befinden sich nicht im Geltungsbereich.

Wirtschaftliche Nutzungsansprüche bestehen durch die Landwirtschaft.

Die Fläche dient weder dem Lärmschutz noch hat sie besondere Bedeutung für die Luftreinhaltung. Schädliche Einflüsse durch elektromagnetische Felder oder Licht- und Geräuschemissionen sind nicht bekannt. Geruchsbeeinträchtigungen bestehen nicht.

##### 2.1.1.2 Schutzgut Tiere und Pflanzen

###### **Beschreibung**

Als potenzielle natürliche Vegetation wird in der Pflanzensoziologie der Endzustand der Vegetation bezeichnet, der sich einstellen würde, wenn sie sich unter den heutigen Standortbedingungen ohne weiteren Einfluss des Menschen entwickeln könnte. Sie braucht mit der ursprünglichen Vegetation nicht übereinstimmen.

Als Grundlage dieser Betrachtung dienen die Untersuchungsergebnisse nach SEIBERT (1968) zur potentiellen natürlichen Vegetation Bayerns, die aufbauend auf Bodeneinheiten und unter Berücksichtigung von Höhenlagen und Klimaverhältnissen Vegetationsgebiete beschreiben. Ergänzende Kartierungen einzelner Transsekte in Bayern von JANNSEN und SEIBERT (1986) haben zu neuen Erkenntnissen geführt.

Demnach würde sich im Planungsgebiet auf lange Sicht typischen Hainsimsen-Buchenwald im Komplex mit Flattergras-Hainsimsen-Buchenwald entwickeln.

Die Fläche ist aufgrund des Status als landwirtschaftliche Fläche geprägt durch die menschliche Nutzung. Die Vegetation der landwirtschaftlichen Nutzflächen setzt sich aus wenigen Arten zusammen und weist deshalb eine für den Naturhaushalt untergeordnete Bedeutung auf.

Unter Berücksichtigung der bestehenden intensiven Nutzung ist der Bereich als gestört und anthropogen beeinflusst einzustufen. Seltene bzw. gefährdete Arten sind deshalb voraussichtlich auszuschließen. Wertvolle Lebensräume oder kartierte Biotop werden durch die Planung nicht in beeinträchtigt.

Es werden nach dem derzeitigen Kenntnisstand für keine Art des Anhangs IV der FFH-Richtlinie sowie für keine europäischen Vogelarten gem. Art. 1 der Vogelschutzrichtlinie unter Berücksichtigung von Vermeidungsmaßnahmen die Verbotstatbestände des § 44 BNatSchG erfüllt. Es wird daher voraussichtlich keine Ausnahme gem. § 45 Abs. 7 BNatSchG oder eine Befreiung gem. § 67 BNatSchG benötigt.

Zusammenfassend kann festgehalten werden, dass der Geltungsbereich eine lediglich geringe Bedeutung als Lebensraum für Pflanzen und Tiere aufweist. Flächen mit hoher Bedeutung sind von der Überbauung nicht betroffen.

Es werden keine Flächen nach ABSP überplant.

Das am nächsten liegende kartierte Biotop liegt in ca. 4 m Entfernung östlich des Planungsbereichs. Eine Beeinträchtigung des Biotops durch die Planung ist nicht zu erwarten.

Durch die Umwandlung von intensiv genutzten Ackerflächen in extensiv bewirtschaftetes Grünland und die Neuanlage von Lebensraumstrukturen in Form von Hecken- und Baumpflanzungen ist insgesamt von einer Verbesserung der Funktion der Fläche für den Arten- und Biotopschutz auszugehen.



Abbildung 1 : Auszug aus Biotopkartierung

Zeichenerklärung:

Blau umrandete Fläche: Geltungsbereich

rot schraffiert: Biotopkartierung Flachland

### 2.1.1.3 Schutzgut Boden

#### Beschreibung

Boden dient als Pflanzen- und Tierlebensraum, als Filter, für die Wasserversickerung und -verdunstung sowie der Klimaregulierung. Zudem hat er seine Funktion als Produktionsgrundlage für die Landwirtschaft. Belebter, gewachsener Boden ist damit nicht ersetzbar.

Das Bearbeitungsgebiet liegt innerhalb der Naturraumeinheit 117–ltz-Baunach-Hügelland, innerhalb der Untereinheit 117-A – ltz-Baunach-Hügelland.

In der Geologischen Karte 1:500.000 ist für den Planungsbereich Sandsteinkeuper (ohne Feuerletten) verzeichnet. Gemäß Übersichtsbodenkarte 1:25.000 liegt im nördlichen Bereich der Planung ausschließlich (Para-)Braunerde (pseudovergleyt) aus (grusführendem) Schluff bis Lehm (Sandstein der Trias, Lösslehm) vor, im südlichen Bereich fast ausschließlich Regosol und Pelosol (pseudovergleyt) aus (grusführendem) Lehm bis Ton (Sedimentgestein), vorherrschend mit flacher Deckschicht aus Schluff bis Lehm, gering verbreitet carbonathaltig im Untergrund.

Das Standortpotential für die natürliche Vegetation hat geringe bis mittlere Bedeutung für die natürliche Vegetation, da keine extremen Umweltbedingungen anzutreffen sind.

Das Retentionsvermögen bei Niederschlagsereignissen wird auf Grundlage der Bodenschätzung bewertet. In der Bodenschätzungskarte wird für die Fläche im nördlichen und westlichen

Bereich LT6V angegeben, das heißt Acker auf lehmiger Tone mit geringer Zustandsstufe (Ertragsfähigkeit), der als Verwitterungsboden entstanden ist. Dementsprechend wird die Retentionsfunktion als gering (Wertklasse 2) bewertet.

Das Rückhaltevermögen für Schwermetalle wird auf der gleichen Grundlage für den vorliegenden Boden in diesem Bereich mit Wertklasse 4 – hoch bewertet; die natürliche Ertragsfähigkeit ist mittel bis hoch.

Für den nordöstlichen Bereich ist in der Bodenschätzungskarte L5D angegeben, das heißt Acker auf Lehmboden mit geringer Zustandsstufe (Ertragsfähigkeit), der als Diluvialböden entstanden ist. Dementsprechend wird die Retentionsfunktion hier als gering (Wertklasse 2) bewertet.

Das Rückhaltevermögen für Schwermetalle wird auf der gleichen Grundlage für den vorliegenden Boden in diesem Bereich mit Wertklasse 3 – mittel bewertet; die natürliche Ertragsfähigkeit ist gering bis mittel.

Für den südwestlichen Bereich ist in der Bodenschätzungskarte L4D angegeben, das heißt Acker auf Lehmboden mit geringer Zustandsstufe (Ertragsfähigkeit), der als Diluvialböden entstanden ist. Dementsprechend wird die Retentionsfunktion hier als gering (Wertklasse 2) bewertet.

Das Rückhaltevermögen für Schwermetalle wird auf der gleichen Grundlage für den vorliegenden Boden in diesem Bereich mit Wertklasse 4 – hoch bewertet; die natürliche Ertragsfähigkeit ist mittel bis hoch.

Da es sich bei der Fläche für die Freiflächenphotovoltaikanlage um landwirtschaftlich genutzte Flächen handelt, ist der anliegende Boden anthropogen überprägt. Der natürliche Bodenaufbau ist in diesem Bereich demnach bereits beeinträchtigt.

Unterschiede bzgl. der biotischen Lebensraumfunktion des Bodens sind im Untersuchungsraum nicht zu erkennen. Es sind keine besonders schutzwürdigen Bodenflächen festzustellen.

Zu Altlasten ist im Bereich der Planung nichts bekannt.

#### **2.1.1.4 Schutzgut Wasser**

##### **Beschreibung**

Im Planungsgebiet befinden sich keine Oberflächengewässer.

Laut Umweltatlas Bayern befinden sich das Planungsgebiet weder im Wassersensiblen Bereich noch in einem Überschwemmungsgebiet. Genauere Kenntnisse zum Grundwasserstand sind nicht vorhanden.

Wasserschutzgebiete befinden sich nicht in der Umgebung der Planung.

#### **2.1.1.5 Schutzgut Luft / Klima**

##### **Beschreibung**

Die durchschnittliche Jahresmitteltemperatur beträgt 9 °C und liegt damit im bayernweiten Durchschnitt. Die durchschnittliche Niederschlagsmenge von ca. 600 mm liegt im Mittel des Landkreises.

Der Geltungsbereich des Bebauungsplanes hat als Ackerfläche eine gewisse Bedeutung als Kaltluftentstehungsgebiet, jedoch ohne Bezug zur Wohnbebauung.

Besondere Erhebungen zur Luft bzw. deren Verunreinigung liegen für das Planungsgebiet nicht vor.

### **2.1.1.6 Schutzgut Landschaft / Erholung**

#### **Beschreibung**

Prägend für den Landschaftsausschnitt, der durch den Bebauungsplan beansprucht wird, ist die landwirtschaftliche Nutzung im Umfeld.

Es handelt sich zum Großteil um eine landwirtschaftlich als Acker genutzte Fläche. Der Geltungsbereich der Planung befindet sich nicht innerhalb eines Landschaftlichen Vorbehaltsgebietes oder Landschaftsschutzgebietes. Das überplante Gebiet ist geprägt durch die Landwirtschaftliche Nutzung im Umfeld. Der höchste Punkt der Fläche befindet sich in der südwestlichen Ecke des Geltungsbereiches. Von dort aus ist die Fläche nach Nordosten geneigt, die Steigung beträgt im Durchschnitt etwa 5,1%. Insgesamt fällt das Gelände um etwa 17 m ab.

Im Osten des Geltungsbereiches grenzt das kartierte Biotop „Heckenkomplex um Wasmuthhausen“ an. Das Planungsgebiet ist rundum von landwirtschaftlicher Nutzung umgeben. Die um die Planungsfläche herumliegenden landwirtschaftlichen Flächen werden teils als Acker, teils als Grünland genutzt. Lediglich im Westen führt an dem Geltungsbereich die Staatsstraße 2428 vorbei. Westlich und östlich des Geltungsbereiches finden sich in ca. 500 bzw. 1.800 Meter Entfernung große Waldbestände, welche eine Sichtachse von weiter weg für Wanderer und Radfahrer abschneiden. Der Geltungsbereich wird von einer Freileitung durchzogen, was zur technischen Überprägung der Landschaft beiträgt.

Nördlich des Geltungsbereiches befindet sich in ca. 450 Meter Entfernung Wasmuthhausen. Durch den großen Abstand zur Siedlung ist eine Einsicht auf das Planungsgebiet relativ gering aus dieser Richtung. Eine mögliche Sichtachse zu den westlich gelegenen Ortschaften Eckartshausen, Gückelhirn, Pfaffendorf und Allertshausen wird durch den bewaldeten Höhenzug vom Zeilberg bis zum Sandberg unterbrochen. Die Gemeinde Hafenpreppach, welche ca. 1,5 km südlich von der Untersuchungsfläche liegt, wird durch einen Anstieg des Geländes in Richtung Norden vor unerwünschten Sichtachsen auf die geplante Solaranlage geschützt

Der Landschaftsraum ist geprägt durch die menschliche Nutzung. Durch die Eingrünung der Anlage werden die Anlageteile in die Landschaft mittels neuer Gehölzstrukturen eingebunden, die zur Gliederung der Landschaft beitragen.

### **2.1.1.7 Schutzgut Kultur- und Sachgüter**

#### **Beschreibung**

Im Geltungsbereich des Bebauungsplanes sind keine Kultur- bzw. Sachgüter mit schützenswertem Bestand bekannt. Im Denkmaltatlas Bayern sind keine Boden- oder Baudenkmäler im näheren Umkreis verzeichnet.

### **2.1.1.8 Schutzgut Fläche**

Durch die vorliegende Bauleitplanung werden ca. 7,8 ha Fläche der intensiven landwirtschaftlichen Nutzung entzogen und in Flächen für Photovoltaik sowie Flächen für die Eingrünung umgewandelt.

Auf diesen Flächen erfolgt jedoch nur in sehr geringem Umfang im Bereich der Technikgebäude eine Versiegelung.

Der Flächenbedarf für die Ausgleichsflächen ist in der angegebenen Fläche bereits enthalten, da dieser auf internen Ausgleichsflächen im Geltungsbereich des Bebauungsplanes gedeckt wird.

### **2.1.1.9 Prognose über die Entwicklung des Umweltzustands bei Nichtdurchführung der Planung**

Das Belassen der vorliegenden Flächen im bestehenden Zustand würde keine Veränderung der biologischen Vielfalt oder der Funktion als Lebensraum für Tier- und Pflanzenarten erwarten lassen, da diese Flächen weiterhin wie bisher genutzt werden würden.

Auch für die anderen Schutzgüter würden sich keine Veränderungen ergeben.

## **2.2 Prognose über die Entwicklung des Umweltzustands bei Durchführung der Planung**

### **2.2.1 Auswirkung auf die Schutzgüter**

#### **2.2.1.1 Schutzgut Tiere und Pflanzen**

##### **Auswirkungen**

Durch die Errichtung der Photovoltaikanlage wird eine Fläche in Anspruch genommen, die derzeit landwirtschaftlich intensiv genutzt wird. Da es sich hierbei um Flächen geringer Empfindlichkeit handelt, ist mit einer schwerwiegenden Beeinträchtigung des Bestands nicht zu rechnen. Durch die Umwandlung in extensiv bewirtschaftetes Grünland und die Neuanlage von Hecken ist insgesamt von einer Verbesserung der Funktion der Fläche für den Arten- und Biotopschutz auszugehen.

Durch die geplante Neuanlage von Hecken mit vorgelagertem Altgrasstreifen um die Photovoltaik-Anlage werden zusätzlich neue Biotopstrukturen geschaffen.

Während der Bauphase kann es durch die vom Baubetriebe ausgehenden Störfwirkungen zu einer Beeinträchtigung der angrenzenden Lebensräume und zur Meidung der Flächen kommen, diese sind jedoch zeitlich beschränkt.

Durch die auftretenden teilweisen Verschattungseffekte sowie den unterschiedlichen Niederschlagsanfall ist langfristig eine differenzierte Ausbildung in der Vegetationszusammensetzung zu erwarten, die zu einer weiteren Auffächerung des Lebensraumspektrums führt. Durch gezielte Pflegemaßnahmen können diese zusätzlich unterstützt werden.

Zur Vermeidung von Lockwirkungen auf nachtschwärmende Insekten wird eine dauerhafte Beleuchtung der Anlage als unzulässig festgesetzt.

Zur Vermeidung der Beeinträchtigung von Säugetieren durch die Errichtung der notwendigen Umzäunung des Geländes wird festgesetzt, dass die Unterkante des Zaunes entsprechend der Geländetopographie mindestens 20 cm über dem Boden auszuführen ist. Die vorgesehene Umzäunung behindert nicht die Wanderung von Kleintieren, sondern wirkt sich in erster Linie erst ab größeren wie Igel und Hase aus. Vielmehr finden diese Tierarten in dem die Anlagenteile begrenzenden Hecken- und Altgrasstreifen neue Lebensräume.

##### **Ergebnis**

Im Hinblick auf das Schutzgut Tiere und Pflanzen sind gering bedeutende Flächen betroffen, so dass unter Berücksichtigung der Vermeidungsmaßnahmen in der Zusammenschau gering erhebliche Umweltauswirkungen für dieses Schutzgut zu erwarten sind.

#### **2.2.1.2 Schutzgut Boden**

##### **Auswirkungen**

Vor allem bei feuchten Witterungsverhältnissen kann es durch die Befahrung der Fläche während der Bauphase zu stellenweisen Bodenverdichtungen kommen. Zur Herstellung der Kabelgräben wird Boden ausgehoben und zwischengelagert. Dauerhafte Bodenumlagerungen, also Abgrabungen oder Aufschüttungen werden im vorliegenden Fall nicht notwendig, die Modultische an den Geländeverlauf angepasst werden.

Auf Grund der gewählten Ausbildung der Modultische ohne Betonfundamente wird der dauerhafte, über die Bauphase hinausgehende Eingriff minimiert. Es erfolgt lediglich eine geringflächige Bodenverdrängung, keine Versiegelung. Lediglich im Bereich des Technikraumes er-



folgt eine Versiegelung des Bodens, die auf Grund der geringen Dimensionierung jedoch vernachlässigt werden kann.

Es besteht eine minimale Gefahr, dass Schwermetalle aus der Stahlkonstruktion der Modultische oder des Zauns in das Erdreich übergehen. Die Wahrscheinlichkeit für analytisch nachweisbare Anreicherungen ist jedoch als extrem gering einzustufen.

Zudem werden die Flächen zukünftig weder gedüngt noch mit Pestiziden o.ä. behandelt.

### **Ergebnis**

Es sind auf Grund der sehr geringen Versiegelung und der vorhandenen Beeinträchtigung Umweltauswirkungen geringer Erheblichkeit für dieses Schutzgut zu erwarten.

## **2.2.1.3 Schutzgut Wasser**

### **Auswirkungen**

Mit Baubedingten Auswirkungen auf das Schutzgut ist bei ordnungsgemäßer Durchführung nicht zu rechnen. Als Anlagebedingte Wirkungen sind die Flächenversiegelung und die Überdeckung von Teilbereichen durch die Module zu nennen. Aufgrund der Neigung der Module kann das auftreffende Niederschlagswasser unmittelbar ablaufen und zwischen den Modulen abtropfen. Eine Versickerung erfolgt damit großflächig über eine geschlossene Pflanzendecke im gesamten Planungsbereich, so dass kein Eingriff in den vorhandenen Wasserhaushalt entsteht. Da die Module ohne Fundamente im Boden verankert werden, entsteht auch hier keine nennenswerte Versiegelung. Lediglich die notwendigen Technikraum- oder Geräte Räume stellen eine Versiegelung des Bodens dar und müssen mit entsprechenden Wasserableitvorrichtungen ausgestattet werden. Da diese Gebäude jedoch nur kleinflächig nötig und möglich sind, entstehen auch hieraus keine nennenswerten Einschränkungen.

Es erfolgt deshalb nur ein Minimum an Versiegelung. Abgrabungen sind auf maximal 0,5 m beschränkt. Beeinträchtigungen für Grundwasserneubildung sowie Regenrückhalt können deshalb praktisch ausgeschlossen werden.

### **Ergebnis**

Es sind durch die Planung bei Einhaltung der Verminderungsmaßnahmen Umweltauswirkungen geringer Erheblichkeit für das Schutzgut Wasser zu erwarten.

## **2.2.1.4 Schutzgut Luft/Klima**

### **Auswirkungen**

Während der Bauphase kann es witterungsbedingt zeitweise zu Staubemissionen kommen.

Die Anlagebedingten Auswirkungen sind im Zusammenhang mit der bereits beim Schutzgut Boden und Wasser genannten Versiegelungen und Verschattungseffekten zu sehen. Da kaum Versiegelung erfolgt, findet praktisch keine Reduktion von Kaltluftentstehungsgebieten statt. Die aufgeständerte Bauweise verhindert Kaltluftstau.

Der differenzierte Wechsel von beschatteten und unbeschatteten Bereichen führt lediglich zu einem kleinräumigen Wechsel des Mikroklimas, großräumige Auswirkungen sind dadurch jedoch nicht zu erwarten. Der kleinklimatische Wechsel führt jedoch zu einer differenzierten Lebensraumbildung und damit zu einer Erhöhung der Artenvielfalt auf der Fläche.

Auf Grund der Größenordnung des Baugebiets sind keine größeren Auswirkungen auf Klima und Luftaustausch zu erwarten.

In der Gesamtbilanz wird das Schutzgut Luft / Klima durch die Errichtung der geplanten Photovoltaikanlage positiv beeinflusst, da die Freisetzung von schädlichen Klimagasen, wie sie bei der konventionellen Energieerzeugung durch fossile Brennstoffe entstehen, verringert wird.

## **Ergebnis**

Es sind durch die Planung keine erheblich negativen Umweltauswirkungen für das Schutzgut Luft festzustellen. Für das Schutzgut Klima sind keine erheblichen Auswirkungen zu erwarten.

### **2.2.1.5 Fläche**

#### **Auswirkungen**

Durch die vorgesehene Aufstellung des Bauleitplanes werden bislang landwirtschaftlich genutzte Flächen für die Geltungsdauer des Bebauungsplanes im Anspruch genommen. Da Nutzung als Sondergebiet jedoch zeitlich begrenzt ist, ist dieser Verlust nicht dauerhaft. Die Bereiche unter der Anlage werden zudem weiterhin als extensives Grünland gepflegt, gehen also nicht vollständig verloren.

Nach Rückbau der Anlage stehen die Flächen wieder für die Landwirtschaft oder andere Nutzungen zur Verfügung.

#### **Ergebnis**

Auf Grund der zeitlichen Begrenzung der Inanspruchnahme ist mit insgesamt gering erheblichen Auswirkungen auf das Schutzgut Fläche zu rechnen. Diese werde nach Rückbau der Anlage vollständig zurückgenommen.

### **2.2.1.6 Wirkungsgefüge zwischen den o.g. Schutzgütern**

Die einzelnen Schutzgüter stehen unter einander in engem Kontakt und sind durch Wirkungsgefüge miteinander verbunden. So ist die Leistungsfähigkeit/ Eignung des Schutzgutes Boden nicht ohne die Wechselwirkungen mit dem Gut Wasser zu betrachten (Wasserretention und Filterfunktion). Beide stehen durch die Eignung als Lebensraum wiederum in Wechselbeziehung zur Pflanzen- und Tierwelt. Diese Bezüge sind bei den jeweiligen Schutzgütern vermerkt.

### **2.2.1.7 Schutzgut Landschaft / Erholung**

#### **Auswirkungen**

Als Anlagebedingte Wirkung hat die Errichtung einer Photovoltaikanlage eine gewisse Veränderung des Landschaftsbildes im unmittelbaren Planungsumgriff zur Folge. Die Anlage stellt grundsätzlich ein landschaftsfremdes, technisches Element innerhalb der landwirtschaftlichen Fläche dar. Eine technische Vorprägung besteht im Bereich der Planung bereits durch die vorhandenen Freileitungen. Flächen mit besonderer Bedeutung für die Erholungsnutzung oder das Landschaftsbild werden nicht überplant.

In ca. 450 Meter Entfernung liegt Wasmuthhausen. Durch den großen Abstand zur Siedlung und die geomorphologischen Gegebenheiten um das Untersuchungsgebiet ist eine Einsicht auf das Planungsgebiet relativ gering aus dieser Richtung. Westlich und östlich des Geltungsbereiches finden sich in ca. 500 bzw. 1800 Meter Entfernung große Waldbestände, welche eine Sichtachse von weiter weg für Wanderer und Radfahrer abschneiden. Eine signifikante Fernwirkung der Anlage ist aufgrund der genannten Gegebenheiten nicht zu erwarten. Die Auswirkungen auf das Landschaftsbild sind bereits durch die Standortwahl minimiert.

Zur Einbindung der Landschaft im Nahbereich ist die Eingrünung der Anlage bedeutend. Hierfür werden um die gesamte Anlage Hecken festgesetzt, die die Anlagenteile in die Landschaft einbinden und zur Gliederung der Landschaft beitragen. Zur Vermeidung einer optischen Fernwirkung bei Nacht wird eine dauerhafte Beleuchtung der Anlage als unzulässig festgesetzt.

Störende Fernwirkungen, Blendwirkungen oder Reflexionen während des Betriebes der Anlage sind aufgrund der Lage und Ausrichtung der Anlage nicht zu erwarten. Durch die Eingrünung der Anlage mit einer Hecke werden diese Auswirkungen zusätzlich vermieden.

## **Ergebnis**

Aufgrund der Lage sind unter Berücksichtigung der geplanten Eingrünung durch die Planung nur mittel erhebliche Umweltauswirkungen für das Schutzgut Landschaftsbild zu erwarten.

### **2.2.2 Auswirkungen auf Erhaltungsziele und den Schutzzweck der Natura 2000-Gebiete im Sinne des Bundesnaturschutzgesetzes**

Im direkten Umfeld der Planung befinden sich keine Natura-2000 Gebiete. Das nächstgelegene FFH-Gebiet ist Nr. 5830-301 „Alsterau von der Landesgrenze bis zur Mündung“, das sich etwa 0,8 km östlich der Fläche befindet. Die Planung hat keine Auswirkung auf diese Gebiete.

### **2.2.3 Auswirkungen auf den Menschen und seine Gesundheit sowie die Bevölkerung insgesamt**

#### **Auswirkungen**

Bei der Ausweisung von Sondergebieten (für Photovoltaik) im Umfeld bestehender Siedlungen ist in der Regel eine gewisse Auswirkung auf die dort lebende Bevölkerung gegeben. Meist entstehen nachteilige Auswirkungen in Form von Sichtbeeinträchtigungen bzw. Störung des Landschaftsbildes durch die errichteten Anlagenteile. Diese werden beim Schutzgut Landschaftsbild behandelt.

Beeinträchtigung von Siedlungsbereichen durch den Betrieb der Anlage wie Lärm, Erschütterung, oder Schwingungen sind auf Grund der Anlagenausführung und der angewandten Techniken nach derzeitigem Kenntnisstand nicht zu erwarten. Lärmemissionen entstehen auf Photovoltaikanlagen nur durch die verwendeten Transformatoren. Diese sind jedoch so gering, dass eine Belastung der in etwa 450 m Entfernung befindlicher Wohnbebauung nicht zu erwarten ist.

Beeinträchtigung von Siedlungsbereichen durch den Betrieb der Anlage wie Lärm, Erschütterung, oder Schwingungen sind auf Grund der Anlagenausführung und der angewandten Techniken nach derzeitigem Kenntnisstand nicht zu erwarten. Lärmemissionen entstehen auf Photovoltaikanlagen nur durch die verwendeten Transformatoren. Diese sind jedoch so gering, auf die in der Umgebung befindliche Wohnbebauung keine Auswirkung zu erwarten ist.

Baubedingt kann es durch die Bebauung kurzzeitig zu erhöhter Lärmentwicklung kommen. Diese ist jedoch vorübergehend und daher als gering erheblich einzustufen.

#### **Ergebnis**

Im Hinblick auf das Schutzgut Mensch sind lediglich gering erhebliche Belastungen zu erwarten. Beeinträchtigungen entstehen gegebenenfalls auf das Landschaftsbild. Diese werden beim Schutzgut Landschaftsbild getrennt behandelt.

### **2.2.4 Auswirkungen auf Kulturgüter und sonstige Sachgüter**

#### **Auswirkungen**

Auch wenn derzeit keine Bodendenkmäler bekannt sind, ist nicht auszuschließen, dass sich im Planungsgebiet oberirdisch nicht mehr sichtbare und daher unbekannte Bodendenkmäler befinden. Jegliche Form von Erdarbeiten birgt ein gewisses Risiko der Zerstörung von Bodendenkmälern. Da es sich bei der zu bebauenden Fläche um bereits von Landwirtschaft überprägte Flächen handelt und Abgrabungen im Bebauungsplan auf 0,50 m begrenzt werden, ist in dieses Risiko jedoch sehr gering.

Während der Bauarbeiten bei Erdarbeiten zu Tage kommende Metall-, Keramik- oder Knochenfunde sind umgehend dem Landratsamt oder dem Bayerischen Landesamt für Denkmalpflege zu melden. (Art. 7 und 8 DSchG)

Art. 8 Abs. 1 DSchG: Wer Bodendenkmäler auffindet, ist verpflichtet, dies unverzüglich der unteren Denkmalschutzbehörde oder dem Landesamt für Denkmalpflege anzuzeigen. Zur Anzeige verpflichten sich auch der Eigentümer und der Besitzer des Grundstücks, sowie der Unternehmer und der Lei-

ter der Arbeiten, die zu dem Fund geführt haben. Die Anzeige eines der Verpflichteten befreit die übrigen.

Nimmt der Finder an den Arbeiten, die zu dem Fund geführt haben, aufgrund eines Arbeitsverhältnisses teil, so wird er durch Anzeige an den Unternehmer oder den Leiter der Arbeiten befreit.

Art. 8 Abs. 2 DSchG: Die aufgefundenen Gegenstände und der Fundort sind bis zum Ablauf von einer Woche nach der Anzeige unverändert zu belassen, wenn nicht die Untere Denkmalschutzbehörde die Gegenstände vorher freigibt oder die Fortsetzung der Arbeiten gestattet.

## **Ergebnis**

Es sind durch die Bebauung keine erheblichen Auswirkungen für dieses Schutzgut zu erwarten.

### **2.2.5 Auswirkungen auf die Vermeidung von Emissionen sowie der sachgerechte Umgang mit Abfällen und Abwässern**

Die Förderung von erneuerbaren Energien, wie im vorliegenden Fall der Solarenergie trägt grundsätzlich zur Vermeidung zum Klimaschutz bei. Durch die Nutzung von Sonnenstrom wird kein klimaschädliches CO<sub>2</sub> produziert und in der Gesamtbilanz die Reduktion von Emissionen erreicht.

Abfälle oder Abwässer fallen durch die Nutzung der Anlage nicht an.

### **2.2.6 Auswirkungen auf die Nutzung erneuerbarer Energien sowie die sparsame und effiziente Nutzung von Energie**

Da die vorliegende Planung zum Ziel hat, Baurecht für eine Freiflächen-Photovoltaikanlage zu schaffen, trägt sie wesentlich zur Nutzung erneuerbaren Energien bei.

### **2.2.7 Auswirkungen auf die Darstellungen von Landschaftsplänen sowie von sonstigen Plänen, insbesondere des Wasser-, Abfall- und Immissionsschutzrechts**

Im Bereich der Planung sind keine Darstellungen von Landschaftsplänen vorhanden. Wasser, Abfall- oder Immissionsschutzrechtliche Belange werden ebenfalls nicht berührt.

### **2.2.8 Auswirkungen auf die Erhaltung der bestmöglichen Luftqualität in Gebieten, in denen die durch Rechtsverordnung zur Erfüllung von Rechtsakten der Europäischen Union festgelegten Immissionsgrenzwerte nicht überschritten werden**

Durch die Nutzung der Fläche als Photovoltaikanlage entstehen keine Auswirkungen auf die Luftqualität im unmittelbaren Planungsbereich, da von der Anlage keine Luftemissionen ausgehen. Das geplante Vorhaben steht der Erhaltung der bestmöglichen Luftqualität somit nicht entgegen.

### **2.2.9 Auswirkungen auf die Wechselwirkungen zwischen den einzelnen Belangen des Umweltschutzes**

Die einzelnen Schutzgüter stehen unter einander in engem Kontakt und sind durch Wirkungsfüge miteinander verbunden. So ist die Leistungsfähigkeit/ Eignung des Schutzgutes Boden nicht ohne die Wechselwirkungen mit dem Gut Wasser zu betrachten (Wasserretention und Filterfunktion). Beide stehen durch die Eignung als Lebensraum wiederum in Wechselbeziehung zur Pflanzen- und Tierwelt. Diese Bezüge sind bei den jeweiligen Schutzgütern vermerkt.

## **2.3 Beschreibung der Maßnahmen zur Vermeidung, Verhinderung, Verringerung oder Ausgleich von erheblichen Umweltauswirkungen**

Im Folgenden wird erläutert, mit welchen Maßnahmen erhebliche nachteilige Auswirkungen auf die Umwelt vermieden, verhindert, verringert oder ausgeglichen werden, sowohl während der Bauphase als auch die Betriebsphase.

Die Maßnahmen sind in den Festsetzungen des Bebauungsplanes verankert und tragen zur Vermeidung, Verhinderung, Verringerung von erheblichen Umweltauswirkungen bei. Die verbleibenden, unvermeidlichen Auswirkungen können durch interne Ausgleichsmaßnahmen ausgeglichen werden.

### **2.3.1 Vermeidungsmaßnahmen bezogen auf die verschiedenen Schutzgüter**

#### **2.3.1.1 Schutzgut Tiere und Pflanzen**

##### Durchlässige Gestaltung der Einfriedung für Säugetiere mittlerer Größe

Es wird festgesetzt, dass sich die Unterkante des Zauns mindestens 20 cm über dem Gelände befinden muss. Dadurch wird eine Durchlässigkeit für Tiere wie Igel, Feldhase, Marder und andere erreicht, die zum Beispiel von Greifvögeln erbeutet werden. Durch die Anhebung der Zaununterkante wird die Zerschneidung des Lebensraumes für diese Tierarten vermieden.

##### Entwicklung von extensivem Grünland innerhalb der PV-Anlage durch Mahd/extensive Beweidung

Unter den Photovoltaikmodulen wird artenreiches, extensiv genutztes Grünland entwickelt, so dass zu erwarten ist, dass sich der Artenreichtum im Vergleich zur momentanen, intensiven Nutzung erhöht. Näheres zur Pflege wird unter Punkt 5 – Landschaftspflegerische Maßnahmen erläutert.

##### Verwendung von autochthonem Pflanzgut

Für die Anlage der Hecken auf den Ausgleichsflächen wird die Verwendung von standortgerechtem, autochthonem Pflanzgut festgesetzt.

##### Verbot einer dauerhaften Beleuchtung der Anlage

Zur Vermeidung von Lockwirkungen auf nachtschwärmende Insekten wird eine dauerhafte Beleuchtung der Anlage als unzulässig festgesetzt.

#### **2.3.1.2 Schutzgut Boden**

Durch die vorgesehene Verankerung der Modultische im Boden wird ein Eingriff in den Boden weitestgehend verringert.

#### **2.3.1.3 Schutzgut Wasser**

Durch die direkte, breitflächige Versickerung von Niederschlagswasser auf der Fläche ist der Eingriff in das Schutzgut Wasser minimiert.

#### **2.3.1.4 Schutzgut Landschaftsbild**

Festsetzungen zur Fassaden- und Dachgestaltung der notwendigen Technikgebäude verringern die Auswirkungen auf das Landschaftsbild. Durch die Eingrünung an den Rändern des Sondergebietes mit Hecken wird die Anlage in die Landschaft integriert. Durch das Verbot einer dauerhaften Beleuchtung der Anlage wird eine optische Fernwirkung bei Nacht vermieden.

#### **2.3.1.5 Schutzgut Luft/Klima**

Die Luft und Klimaverhältnisse werden durch die Anlage der Photovoltaikanlage nicht negativ beeinträchtigt. Es erfolgt sogar eine Verbesserung durch Reduzierung des CO<sub>2</sub>-Ausstoßes.

## 2.3.2 Landschaftspflegerische Maßnahmen und Festsetzungen

Diese werden im Bereich des Geltungsbereichs des Bebauungsplanes durchgeführt.

### 2.3.2.1 Pflege innerhalb der eigentlichen Freiflächenphotovoltaikanlage

Derzeitige Nutzung/ Bestand: Acker, intensiv bewirtschaftet (Kategorie I)

Entwicklungsziel: artenreiches Extensivgrünland

Artenanreicherung des Gebiets

Angestrebter Zustand: Kategorie II, oben

Die bisher als Acker genutzte Fläche soll durch eine Ansaat mit Regionalem Saatgut mit einem Kräuteranteil von 30 % in Grünland umgewandelt werden.

Die Pflege des Grünlandes innerhalb der PV-Anlage erfolgt durch 1 bzw. 2 schürige Mahd ohne Düngung der Fläche.

Dabei werden etwa drei Viertel der Fläche zweischurig gemäht, mit dem ersten Schnitt ab 1. Juli und dem zweiten Schnitt ab 15. August.

Das verbleibende Viertel wird einmalig mit dem zweiten Schnitt ab 15. August gemäht. Die Abschnitte mit ein- oder zweimaliger Mahd sollen dabei jährlich anders innerhalb der Fläche verteilt sein, um einen gleichmäßigen Nährstoffentzug zu gewährleisten.

Damit wird sichergestellt, dass Vogelarten, die ihre Nester am Boden anlegen, durch die Mahd nicht bei der Brutausübung beeinträchtigt werden. Gleichzeitig ist eine Grünlandpflege oder -bewirtschaftung erforderlich, um langfristig eine Verbuschung zu verhindern und einen Nährstoffentzug zu erreichen. Ebenso werden damit günstige Nahrungsbedingungen für die in der Hecke brütenden Vogelarten geschaffen.

Für alle Flächen ist, sofern nicht anders beschrieben, Schnittgut ist aus den gemähten bzw. gepflegten Flächen zu entfernen.

Auf dem gesamten Grünland innerhalb der Photovoltaikanlage ist der Einsatz Dünger und Pestiziden zu untersagen.

Aufkommende Neophyten (Indisches Springkraut, Herkulesstaude, Kanadische Goldrute, Japanischer Knöterich) sind auf der gesamten Fläche frühzeitig zu beseitigen.

## 2.3.3 Ausgleich unvermeidbarer Beeinträchtigungen / Eingriffsregelung

Auf die Schutzgüter Tier- und Pflanzenwelt, Landschaftsbild, Boden und Wasser hat der Bebauungsplan trotz der geschilderten Minimierungsmaßnahmen unvermeidbare Beeinträchtigungen.

Die Eingriffsregelung wird im vorliegenden Fall nach dem Leitfaden 'Bauen im Einklang mit Natur und Landschaft - Ergänzende Fassung', 2003 in Verbindung mit dem Schreiben des Bayerischen Staatsministeriums des Innern zu Freiflächen-Photovoltaikanlagen von 19.11.2009 durchgeführt.

### 2.3.3.1 Eingriffsermittlung

Die wesentlichen Auswirkungen der Bebauung auf den Naturhaushalt gehen von einer Beeinträchtigung des Landschaftsbildes aus.

Die Einordnung der von Eingriffen betroffenen Flächen erfolgte entsprechend der Bestandsaufnahme und ist in der nachfolgenden Tabelle dargestellt. Die Bewertung der Bedeutung der Flächen für Natur und Landschaft wird durch gemeinsame Betrachtung der wesentlich betroffenen Schutzgüter in Gebiete geringer (Kategorie I), Gebiete mittlerer (Kategorie II) und Gebiete hoher Bedeutung (Kategorie III) vorgenommen.

**Bewertung**

Typ A hoher Versiegelungs- und Nutzungsgrad (GRZ > 0,35)		Bedeutung / Begründung für Ausgleichsfaktor	Faktor
<b>Kategorie I</b>			
geringe Bedeutung	0,3 – 0,6 --	--	-
<b>Kategorie II</b>			
mittlere Bedeutung	0,8 – 1,0 --	--	-
<b>Kategorie III</b>			
hohe Bedeu- tung	1,0 – 3,0 --	--	-
Typ B geringer bis mittlerer Versiegelungs- und Nut- zungsgrad (GRZ ≤ 0,35)		Bedeutung / Begründung für Ausgleichsfaktor	Faktor
<b>Kategorie I</b>			
geringe Bedeutung	0,2 – 0,5 Ackerfläche, intensiv genutzt	<ul style="list-style-type: none"> <li>• geringe Lebensraumbedeutung, geringe bis mittlere Bedeutung der betr. Bodenfläche</li> <li>• Wahl des Faktors auf Grundlage des Schreibens des StMI 2009</li> </ul>	0,17
<b>Kategorie II</b>			
mittlere Bedeutung	0,5 – 0,8		
<b>Kategorie III</b>			
hohe Bedeu- tung	1,0 – 3,0 --	--	-

Entsprechend der zu erwartenden Versiegelung wird die Eingriffsschwere als Typ B – geringer bis mittlerer Versiegelungsgrad bzw. Nutzungsgrad festgelegt. Durch die unter 4.1 genannten Vermeidungsmaßnahmen werden die Eingriffe in den Natur- und Landschaftshaushalt vermindert, die Versiegelung ist durch die Verwendung von Rammfundamenten auf ein Minimum reduziert.

Laut Schreiben des Bayerischen Staatsministeriums des Innern zu Freiflächen-Photovoltaikanlagen von 19.11.2009 liegt der Kompensationsfaktor „aufgrund der Ausschlusskriterien für ungeeignete Bereiche und dem geringen Versiegelungs- bzw. Nutzungsgrad der Photovoltaikanlage [...] im Regelfall bei 0,2“.

Das Schreiben führt weiter aus: „Eingriffsminimierende Maßnahmen sowohl innerhalb als auch außerhalb der Anlage können den Kompensationsfaktor auf bis zu 0,1 verringern. Dazu zählen die Verwendung von standortgemäßem, autochthonem Saat- und Pflanzgut sowie die Neuanlage von Biotoperelementen in Verbindung mit einer sinnvollen Biotopvernetzung zur umgebenden Landschaft.“ Dies stellt eine mögliche Reduzierung des Faktors um die Hälfte dar. Als „Basisfläche“ (Eingriffsfläche) gilt demnach die eingezäunte Fläche.

Auf dieser Grundlage wurde für die vorliegende Planung für den Bereich der Ackerfläche der Eingriffsfaktor von 0,17 festgesetzt.

Begründet wird dies, da die Fläche auch nach dem Bau der Photovoltaikanlage extensiv genutzt wird und keine Beeinträchtigung besonders wertvollen Lebensräumen entsteht. Wie beim Schutzgut Arten beschrieben, wird die Strukturvielfalt auf der Fläche durch die Anlage eher erhöht. Zudem werden vorgesehene Verankerung der Module ohne Betonfundamente die

Versiegelung minimiert. Das Niederschlagswasser kann im gesamten Planungsgebiet ungehindert versickern.

### Ausgleichsflächenbedarf

Eingriffsfläche in ha	Typ	Kategorie	Eingriffstyp	Faktor	Ausgleichsflächenbedarf in ha
6,66	Landwirtschaftlich genutzte Fläche	I	B	0,17	1,13
<b>Geltungsbereich gesamt: 7,8 ha</b>				<b>Gesamt:</b>	<b>1,13</b>

### 2.3.3.2 Ausgleichsermittlung

Ausgleichsmaßnahme	Fläche in ha	Faktor	anrechenbare Ausgleichsfläche in ha
<u>interne Ausgleichsfläche Fl.Nr 229,231 und 232, der Gmkg. Wasmuthhausen.</u>			
Anlage eines mindestens 5 m breiten Altgrasstreifen mit einer 2-reihigen Hecke um die gesamte Anlage	1,14	1,0	1,14
<b>Summe</b>			1,14
<b>Ausgleichserfordernis (Soll)</b>			1,13
<b>Eingriffs-Ausgleichs-Bilanz</b>		<b>ausgeglichen:</b>	<b>+ 0,01</b>

Die Maßnahmen auf der Ausgleichsfläche werden unter Punkt 5.1 - Maßnahmen auf den Ausgleichsflächen näher benannt sowie in die Festsetzungen des Bebauungsplanes unter Punkt 8 aufgenommen.

Die Ausgleichsflächen sind nach Inkrafttreten des Bebauungsplanes dem Bayerischen Landesamt für Umwelt (LfU) zur Aufnahme in das Ökoflächenkataster zu melden.

Die Ausgleichsmaßnahmen sind spätestens ein Jahr nach Fertigstellung der Anlage herzustellen.

### 2.3.4 Maßnahmen auf den Ausgleichsflächen

Derzeitige Nutzung/ Bestand: Acker/Grünland, intensiv bewirtschaftet (Kategorie I)

Entwicklungsziel: Wildgehölzhecken, Ackerrandstreifen mit Altgrasbestand;

Artenanreicherung des Gebiets

Angestrebter Zustand: Kategorie II, oben

#### Herstellung der Ausgleichsflächen:

Bepflanzung der Ausgleichsfläche mit Hecken gemäß Pflanzschema. Die gesetzlichen Mindestabstände zu landwirtschaftlichen Grundstücken (gem. AGBGB) sind in den Pflanzschemen berücksichtigt.

Die Gehölze müssen aus autochthoner Anzucht des Vorkommensgebietes 5.1 „Süddeutsches Hügel- und Bergland, Fränkische Platten Mittelfränkische Becken“ stammen. Die Pflanzenqualität muss den Gütebestimmungen für Baumschulpflanzen der Forschungsgesellschaft Landschaftsentwicklung-Landschaftsbau e.V. entsprechen (Mindestqualität: v.Str., H 60-100 cm). Die Pflanzungen sind fachgerecht zu pflegen und in ihrem Bestand dauerhaft zu sichern. Nicht angewachsene Gehölze sind in der nächsten Pflanzperiode durch Gehölze gleicher Art und Größe zu ersetzen.





Nach der Novellierung des EEG aus dem Jahre 2021 können Freiflächenanlagen gefördert werden, wenn sich die Anlage auf Konversionsflächen aus wirtschaftlicher, verkehrlicher, wohnungsbaulicher oder militärischer Nutzung, entlang von Autobahnen oder Schienenwegen in einem Korridor von 200 m gemessen vom äußeren Rand der befestigten Fahrbahn oder auf bereits versiegelten Flächen befinden, wobei innerhalb dieses Korridors ein mindestens 15 m breiter Korridor freigehalten werden soll. Versiegelte Flächen oder Konversionsflächen sind im Marktgebiet Maroldsweisach in der gewünschten Größenordnung von etwa 7 bis 10 Hektar aktuell nicht verfügbar. Eine Autobahn und Bahnlinie sind im Marktgebiet nicht vorhanden.

Unter der Voraussetzung, dass das jeweilige Bundesland eine entsprechende Verordnung erlässt, können außerdem Photovoltaikanlagen auf Acker- und Grünland in einem benachteiligten Gebiet gefördert werden. Das Bundesland Bayern hat am 7. März mit der Verordnung über Gebote für Photovoltaik-Freiflächenanlagen diese Voraussetzungen geschaffen. Das Marktgebiet Maroldsweisach fällt vollständig in diese Förderkulisse. Mögliche Standorte für großflächige Photovoltaikanlagen können sich demnach im gesamten Gebiet der Marktes Maroldsweisach – unter Ausschluss von Waldgebieten, Schutzgebieten sowie bestehender und geplanter Bebauung- befinden. Dabei sind Bereiche außerhalb der Landschaftlichen Vorranggebiete zu bevorzugen. Mögliche Standorte mit ähnlichen Voraussetzungen wie der aktuell gewählte befinden sich rund um Wasmuthhausen, Hafenpreppach oder im Bereich Maroldsweisach.

Aufgrund der im Umgriff der Planung vorhandenen Gehölzstrukturen und Höhenabwicklung bieten sich die gewählten Flächen für eine Landschaftsbildschonende Nutzung mit Photovoltaik an, es entstehen nur geringe Auswirkungen auf die Schutzgüter. Eine Vorbelastung besteht durch die bestehenden Freileitungen. Aufgrund dieser Voraussetzungen sind aktuell keine besser geeigneten Flächen im Gebiet des Marktes Maroldsweisach erkennbar.

Die vorliegende Planung befindet sich auf einer landwirtschaftlich genutzten Fläche im benachteiligten Gebiet ohne besondere Bedeutung für das Landschaftsbild oder sonstige Schutzgüter. Die Fläche ist für eine rentable Nutzung als Photovoltaikanlage gut geeignet.

Da die Photovoltaikanlage nach Beendigung der Nutzung vollständig rückzubauen ist, stehen die Flächen damit für bisherige oder anderweitige Nutzungen zur Verfügung.

### 3. Zusätzliche Angaben

#### 3.1 Beschreibung der Methodik und Hinweise auf Schwierigkeiten und Kenntnislücken

Da es sich bei der Planung um einen relativ überschaubaren Bereich zur Sondernutzung mit Photovoltaikanlagen handelt, sind weiträumige Auswirkungen auf den Naturhaushalt unwahrscheinlich. Daher ist der Untersuchungsbereich auf den Geltungsbereich des Bebauungsplans und die direkt angrenzenden Bereiche begrenzt. Eine Fernwirkung ist bei den meisten umweltrelevanten Faktoren nicht zu erwarten. Ausnahmen bilden lediglich das Landschaftsbild sowie Immissionen. Der Untersuchungsraum ist bei diesen Schutzgütern entsprechend weiter gefasst. Die Bestandserhebung erfolgt durch ein digitales Luftbild, das mit der digitalen Flurkarte überlagert wurde.

Darüber hinaus sind Daten des Fachinformationssystem Naturschutz (FIS-Natur), des Arten- und Biotopschutzprogramms, des Bodeninformationssystem Bayern, des Bayerischen Denkmatalas, des Geotopkatasters Bayern, des Regionalplanes und Landesentwicklungsprogrammes, u.ä. ausgewertet worden.

Die vorliegenden aufgeführten Rechts- und Bewertungsgrundlagen entsprechen dem allgemeinen Kenntnisstand und allgemein anerkannten Prüfungsmethoden. Schwierigkeiten oder Lücken bzw. fehlende Kenntnisse über bestimmte Sachverhalte, die Gegenstand des Umweltberichtes sind, sind nicht erkennbar.

Für die Beurteilung der Eingriffsregelung wurde der Bayerische Leitfaden in Verbindung mit dem Schreiben des Bayerischen Staatsministeriums des Innern zu Freiflächen-Photovoltaikanlagen von 19.11.2009 verwendet. Als Grundlage für die verbal argumentative Darstellung und der dreistufigen Bewertung sowie als Datenquelle wurden die Flachlandbiotopkartierung, der Flächennutzungs- und Landschaftsplan sowie Angaben der Fachbehörden verwendet.

Es bestehen keine genauen Kenntnisse über den Grundwasserstand.

Da eine objektive Erfassung der medienübergreifenden Zusammenhänge nicht immer möglich und in der Umweltprüfung zudem auf einen angemessenen Umfang zu begrenzen ist, gibt die Beschreibung von Schwierigkeiten und Kenntnislücken den beteiligten Behörden und auch der Öffentlichkeit die Möglichkeit, zur Aufklärung bestehender Kenntnislücken beizutragen.

#### 3.2 Beschreibung der geplanten Maßnahmen zur Überwachung der erheblichen Auswirkungen)

Die Maßnahmen auf den Ausgleichsflächen sind nach ihrer Fertigstellung an die Untere Naturschutzbehörde, Landkreis Haßberge zu melden und ein gemeinsamer Abnahmetermin zu vereinbaren.

Im Anschluss ist die Entwicklung der Flächen durch regelmäßige, mindestens jährliche Kontrollen zu überwachen und die Pflege gegebenenfalls anzupassen.

### 3.3 Allgemein verständliche Zusammenfassung

Für einen Geltungsbereich von insgesamt ca. 7,8 ha wird der vorhabenbezogene Bebauungsplan „WA02 Solarpark Wasmuthhausen 01“, Markt Maroldsweisach aufgestellt.

Die nachstehende Tabelle fasst die Ergebnisse zusammen:

Schutzgut	Baubedingte Auswirkungen	Anlagebedingte Auswirkungen	Betriebsbedingte Auswirkungen	Ergebnis
Mensch / Gesundheit	geringe Erheblichkeit	geringe Erheblichkeit	geringe Erheblichkeit	gering
Tiere und Pflanzen	geringe Erheblichkeit	mittlere Erheblichkeit	geringe Erheblichkeit	gering
Boden	geringe Erheblichkeit	geringe Erheblichkeit	geringe Erheblichkeit	gering
Wasser	geringe Erheblichkeit	geringe Erheblichkeit	geringe Erheblichkeit	gering
Luft / Klima	nicht betroffen	nicht betroffen	nicht betroffen	nicht betroffen
Landschaft/ Erholung	gering Erheblichkeit	mittlere Erheblichkeit	mittlere Erheblichkeit	mittel
Kultur- und Sachgüter	nicht betroffen	nicht betroffen	nicht betroffen	nicht betroffen

Es sind von der Planung keine wertvollen Lebensräume betroffen. Vermeidungsmaßnahmen verringern die Eingriffe in den Natur- und Landschaftshaushalt, so dass die ökologische Funktionsfähigkeit des Landschaftsraumes erhalten bleibt.

Dauerhafte Beeinträchtigungen werden lediglich für das Schutzgut Landschaftsbild erwartet, die jedoch unter Berücksichtigung der Minimierungsmaßnahmen und auf Grund der Vorbelastung in Kauf genommen werden können.

Durch grünordnerische und ökologische Festsetzungen für den Geltungsbereich sowie durch die Bereitstellung von Ausgleichsflächen wird eine ausgeglichene Bilanz von Eingriff und Ausgleich erzielt.

### 3.4 Anhang / Anlagen

- Quellen :
- BAYERISCHES GEOLOGISCHES LANDESAMT  
(1981 Hrsg.):  
Geologische Karte von Bayern 1:500.000  
München
  - BAYERISCHES STAATSMINISTERIUM FÜR LANDESENTWICKLUNG UND UMWELTFRAGEN:  
Bauen im Einklang mit Natur- und Landschaft: Ein Leitfaden (Ergänzte Fassung).  
München 2003
  - BAYERISCHES LANDESAMT FÜR UMWELT:  
Praxis-Leitfaden für die ökologische Gestaltung von Photovoltaik-Freiflächenanlagen  
Augsburg, 2014
  - MEYNEN, E und SCHMIDTHÜSEN, J. (1953):  
Handbuch der naturräumlichen Gliederung Deutschlands.  
Verlag der Bundesanstalt für Landeskunde, Remagen.
  - OBERSTE BAUBEHÖRDE IM BAYERISCHEN STAATSMINISTERIUM DES INNEREN:  
Der Umweltbericht in der Praxis. Leitfaden zur Umweltprüfung in der Bauleitplanung.  
München
  - SEIBERT, P.:  
Karte der natürlichen potentiellen Vegetation mit Erläuterungsbericht.  
1968
  - BAYERISCHES FACHINFORMATIONSSYSTEM NATURSCHUTZ (FIN-WEB)  
Stand 23.09.2021
  - PLANUNGSVERBAND MAIN-RHÖN:  
Regionalplan Region 3 – Main-Rhön
  - RAUMINFORMATIONSSYSTEM BAYERN (RISBY ONLINE)  
Stand 23.09.2021
  - UMWELTATLAS BAYERN (Internetdienst)  
Stand 23.09.2021